



Unión Europea



Provincia di Lecce



REGIONE PUGLIA



ARPA PUGLIA



Associazione per la cooperazione tra i popoli  
Associazione para la cooperación entre los pueblos



Municipios del Golfo de Fonseca

# PROYECTO GOLFO DE FONSECA: Un modelo de gestión mancomunada trinacional sostenible del territorio y sus recursos ambientales.

**Código UE\_DCI\_NSAPVD/2013/288-300.**



Barrio Victoria,  
frente al estadio  
Ángel Augusto Martínez  
Ciudad de San Lorenzo,  
Departamento de Valle



**+504 2781-3052**



**info.mugolfo.hnd@gmail.com**



**<https://www.facebook.com/Mugolfo-135556383660905/>**



**@mugolfo**



**MUGOLFO HONDURAS (info.mugolfo.hnd@gmail.com)**



# PRESENTACIÓN DE LA UTA-HONDURAS

José Onorio Cruz  
Director/experto en participación ciudadana  
[djonycruz@yahoo.com](mailto:djonycruz@yahoo.com)





# Ubicación



**MUGOLFO - Unidad Técnica Administrativa (UTA) - Tel. +504 2787-3052**  
**Barrio Victoria, Frente Taquilla Estadio Ángel Augusto Martínez**



# JUNTA DIRECTIVA DE MUGOLFO HONDURAS





**Nahún Cáliz-Alcalde de Marcovia**  
**PRESIDENTE**



**Faustino Manzanares-Alcalde de Alianza**  
**VICE-PRESIDENTE**



**Tomas Escalante-Alcalde de San Lorenzo**  
**SECRETARIO**



**Gaspar Paz-Alcalde de Goascorán**  
**TESORERO**



**Douglas D' Vicente-Alcalde de Namasigüe**  
**FISCAL**



**Edan Bonilla-Alcalde de El Triunfo**  
**VOCAL I**



**Alberto Cruz-Alcalde de Amapala**  
**VOCAL II**



**Víctor Flores-Alcalde de Nacaome**








Unión Europea
 REGIONE PUGLIA
 Provincia di Lecce
 ARPA PUGLIA
 MEDINA
 MUGOLFO

# Consejo Consultivo Nacional para asuntos del Golfo de Fonseca



**Coordinador**  
**Isidro Mondagrón**  
 Consejo de Desarrollo Regional

**SubCoordinador**  
**René Aguilera**  
 ICF

**Secretario**  
**Felipe Maradiaga**  
 MiAmbiente

**Vocal I**  
**Virginia Santos**  
 ViceAlcaldesa  
 Marcovia

**Vocal III**  
**Karla Rivera**  
 CDE MIPYME

**Vocal II**  
**Saúl Montufar**  
 CODDEFFAGOLF

**Fiscal**  
**Luis Maier**  
 Proyecto de  
 Gobernanza Hídrica







# Actores claves por nivel territorial del PTCT

Transfronterizo

ASAMBLEA, JUNTA Y MESA  
BI-TRINACIONAL

Nacional

NACIONAL  
Entes rectores, Secretarios de Estados

Regional

REGIÓN 8 MUNICIPIOS  
(MESAS SECTORIALES + ACTORES CLAVES=MESA  
NACIONAL)

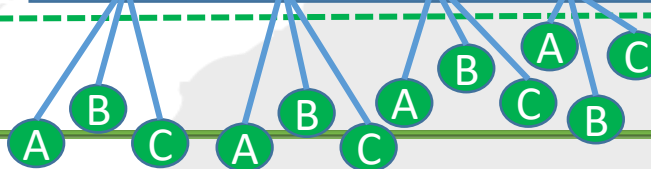
Mancomunidad

MANCOMUNIDADES  
NASMAR- MAFRON

Municipal



Local





# Personal UTA MUGOLFO Honduras

PROYECTO GOLFO DE FONSECA "Un modelo de gestión mancomunada trinacional sostenible del territorio y sus recursos ambientales" Cofinanciado por la Unión Europea UE-DCI-NSAPVD/2013/288-300				
				
<b>Abraham A. Alvarenga Moncada</b> <b>Coordinador Técnico Trinacional</b> Identidad: 0801-1973-06357	<b>Jesús Ricardo Rodríguez Rivera</b> <b>Especialista GIS</b> Identidad: 1601-1969-00254	<b>Claudia L. Degrandes Romero</b> <b>Especialista Ambiental</b> Identidad: 0601-1992-06079	<b>Iris Suyapa Corea Reyes</b> <b>Administradora UTA-Honduras</b> Identidad: 0601-1985-00954	<b>José Onorio Cruz Corrales</b> <b>Director</b> Identidad: 0601-1982-02419
<b>MUGOLFO - HONDURAS</b> Unidad Técnica Administrativa (UTA) Teléfono: (504) 2781-3052 Barrio Victoria, Frente al Estadio Ángel Augusto Martínez, San Lorenzo, Departamento de Valle				





# Resultados a la fecha

Uta\_Honduras




# 1. Legalización y reconocimiento de la Macomunidad.

## Secretaría General Constancia de Registro

El Suscrito Encargado de la Unidad de Atención al Ciudadano, HACE CONSTAR: Que según la documentación aportada por la **MANCOMUNIDAD TRINACIONAL DE LOS MUNICIPIOS DEL GOLFO DE FONSECA (MUGOLFO)**, la misma se encuentra registrada en **Unidad de Registro y Seguimiento de Asociaciones Civiles (URSAC)** bajo el Número **2017000193**, con fecha **17/04/2017** y con resolución número **Acta No.01-2016**.

Dado en la Ciudad de Tegucigalpa, Municipio del Distrito Central, a los 18 días del mes de abril del año 2017.

  
**CARLOS JESÚS BUCK RUIZ**  
**ENCARGADO DE LA UNIDAD DE ATENCIÓN AL CIUDADANO**  
ACUERDO DE DELEGACIÓN No. 1499-2016

SECRETARÍA DE DERECHOS  
HUMANOS, JUSTICIA, GOBERNACIÓN  
Y DESCENTRALIZACIÓN

## Secretaría General Constancia de Junta Directiva

El Suscrito Encargado de la Unidad de Atención al Ciudadano, HACE CONSTAR: Que la **MANCOMUNIDAD TRINACIONAL DE LOS MUNICIPIOS DEL GOLFO DE FONSECA (MUGOLFO)**, bajo el registro número **2017000193**, presentó solicitud para la inscripción de su Junta Directiva ante la Unidad de Registro y Seguimiento de Asociaciones Civiles (URSAC), electa para el periodo vigente del **02/06/2016**, al **02/06/2018**, la cual se encuentra **INSCRITA** y está integrada de la manera siguiente:

PRESIDENTE	JOSE NAHUN CALIX ALVAREZ
VICEPRESIDENTE	FAUSTINO MANZANARES ALVARENGA
SECRETARIO	TOMAS ESCALANTE CASTILLO
TESORERO	ALCIDES GASPAS PAZ MORALES
FISCAL	DOUGLAS ORESTES D'VICENTE JARQUIN
VOCAL 1	EDAN ANTONIO BONILLA ROBLES
VOCAL 2	SANTOS ALBERTO CRUZ GUEVARA

"El registro de Junta Directiva se hace a solicitud de la parte interesada con el único efecto de reconocer ante terceros una elección que se realiza a lo interno de la Organización. En caso de conflictos generados por dicha elección se deberá acudir a las instancias competentes para resolución de conflictos, ya sean estos a lo interno de la organización, órganos jurisdiccionales competentes o mecanismos alternos de resolución de conflictos. La URSAC según Decreto PCM 024-2002; Acuerdo Ministerial 441-2016, es únicamente una instancia de **REGISTRO** y **SEGUIMIENTO**, por lo cual la emisión de la constancia no subsana los vicios que pueda adolecer la elección de dicha Junta; la veracidad de la información recibida es responsabilidad total y absoluta del solicitante."

Dado en la Ciudad de Tegucigalpa, Municipio del Distrito Central, a los 18 días del mes de abril del año 2017.

  
**CARLOS JESÚS BUCK RUIZ**  
**ENCARGADO DE LA UNIDAD DE ATENCIÓN AL CIUDADANO**  
ACUERDO DE DELEGACIÓN No. 1499-2016

SECRETARÍA DE DERECHOS  
HUMANOS, JUSTICIA, GOBERNACIÓN  
Y DESCENTRALIZACIÓN





# Procesos de legalización de la Mancomunidad Nacional, Mugolfo Honduras

República de Honduras Servicio de Administración de Rentas Registro Tributario Nacional	
Fecha de Emisión: 21/04/2017	RTN: 17099017925750
MANCOMUNIDAD TRIBUNACIONAL DE LOS MUNICIPIOS DEL GOLFO DE FONSECA MUGOLFO Nombre o Razón Social	
Inscripciones	
Ventas-Selectivo	<input type="checkbox"/> Productores Importadores de Cigarillos
Importador	<input type="checkbox"/> Productor Alcoholes Licores
Exportador	<input type="checkbox"/> Distribuidor Alcoholes Licores
Imprentas	<input type="checkbox"/> Importador Alcoholes Licores
Prestamista	<input type="checkbox"/>

Base Legal: Art. 1, 2, y 3 del Decreto N° 102 del 8 de Enero de 1974, reformado mediante Art. 12 del Decreto N° 255 del 10 de Agosto de 2002, Art. 10 del Decreto N° 25 de la Ley de Ingreso Sobre Ventas, Art. 55 del Decreto 22-87, Art. 38 del Decreto 194-2002, Ley del Equilibrio Financiero y de la Protección Social, Art. 27 del Decreto 51-2003 de 10 de Abril de 2003, Art. 6 Decreto de Ley N° 14 del 15 de Enero de 1973 publicado en el Diario Oficial la Gaceta N° 2003 y el Reglamento de Prestamista No Bancario Acuerdo 43 publicado el 18 de Julio de 2003.

  
Administración Tributaria

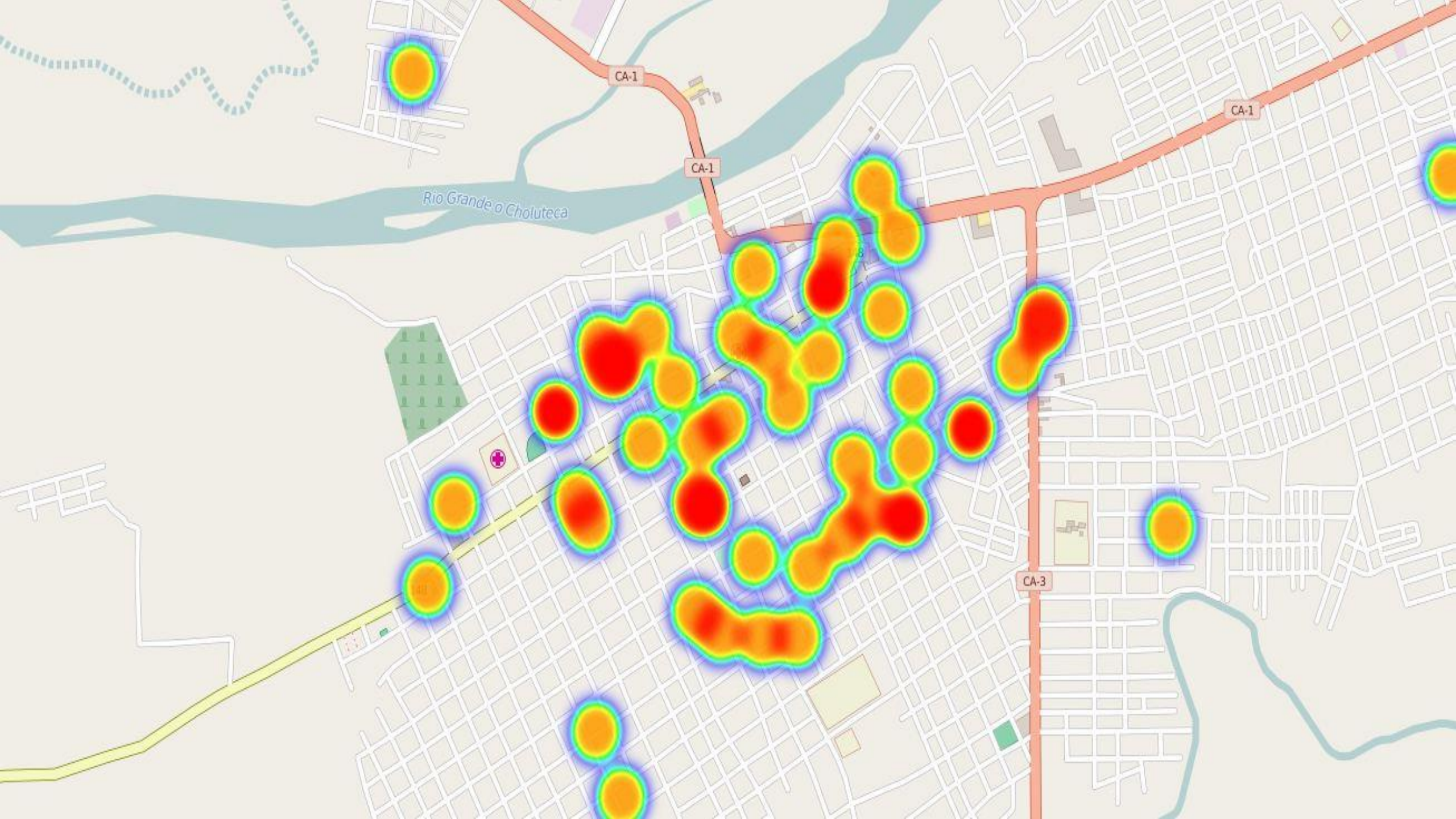
Señor Contribuyente recuerde su obligación de cumplir con sus obligaciones tributarias en Honduras. Si no cumple con sus obligaciones tributarias en Honduras, su patrimonio será embargado y sus bienes serán vendidos para pagar sus obligaciones tributarias en Honduras.

Número de Documento SAR-412- 2564838 Transacción: C2AA48



1. Proceso participativo; estudio de los actores claves, relacionamiento de confianza con tejido social, institucionalidad de gobierno, proyectos, programas, y sistema orgánico de planificación y organización de la región (Ley Plan de Nación-Visión de país, UTPR, Consejo Regional r13, Mesas Sectoriales.
2. Consejo Consultivo nacional estructurado
3. Caracterización nacional
4. Cartografía de los documentos de planificación en construcción
5. Validación participativa de avances en la construcción de la planificación territorial.
6. Posicionamiento en la región por estar trabajando en SIG.
7. Buen relacionamientos con las mancomunidades locales
8. Mugolfo Honduras estableciéndose en la dinámica de control, seguimiento y rendición de cuentas con las instituciones del estado.
9. Reuniones de coordinación y planificación conjunta con otros programas y proyectos presentes en la región (Gobernanza hídrica, Mi cuenca Goascorán, CODEFFAGOLF, Amigos de la Tierra, SNV entre otros...)

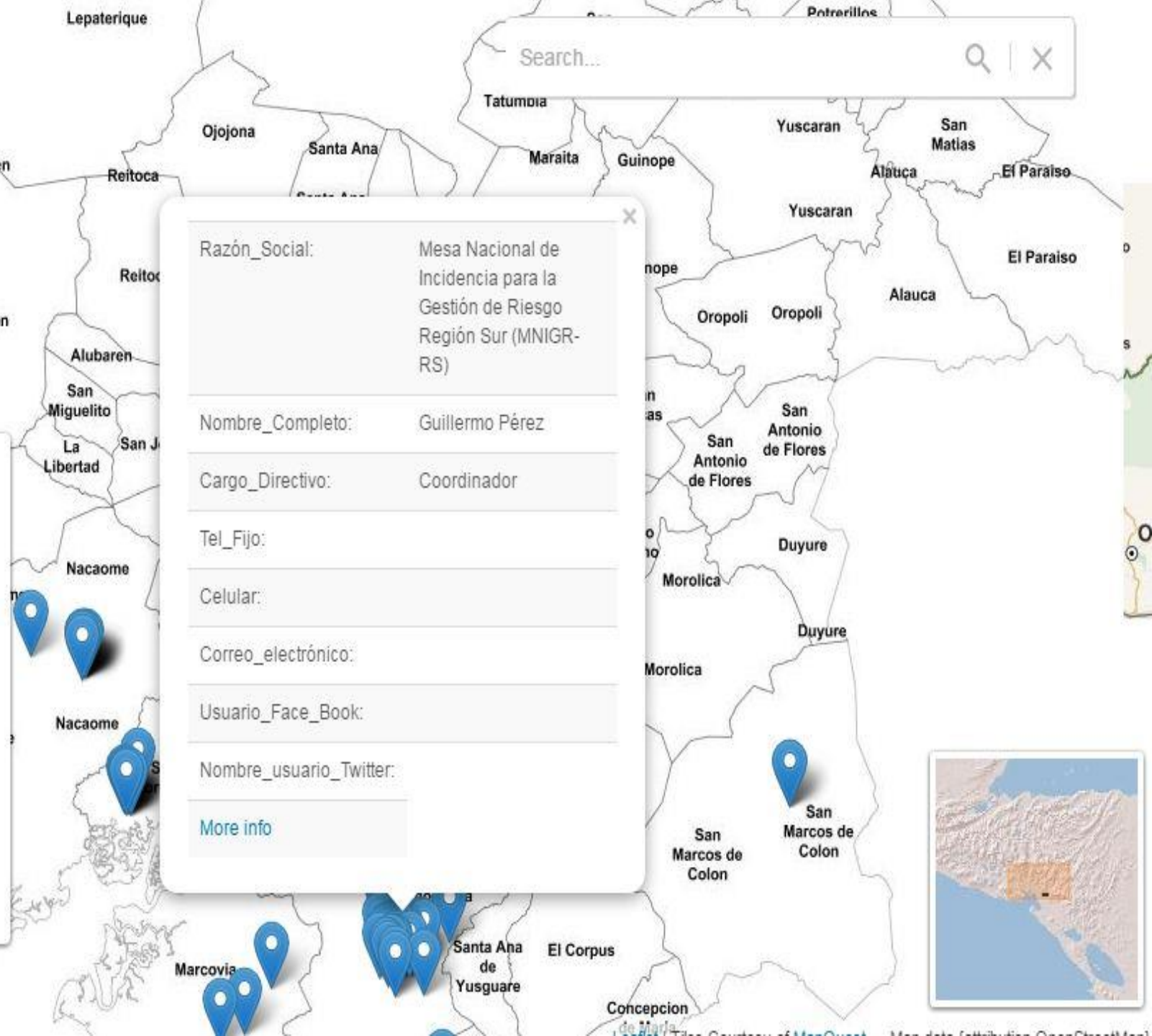






## Mapeo de Actores Clave

Mancomunidad Trinacional del Golfo de Fonseca



Razón\_Social: Mesa Nacional de Incidencia para la Gestión de Riesgo Región Sur (MNIGR-RS)

Nombre\_Completo: Guillermo Pérez

Cargo\_Directivo: Coordinador

Tel\_Fijo:

Celular:

Correo\_electrónico:

Usuario\_Face\_Book:

Nombre\_usuario\_Twitter:

[More info](#)



## Mapeo de Actores Clave

Mancomunidad Trinacional del  
Golfo de Fonseca **MUGOLFO**

Search...



Razón\_Social: Mesa Sectorial de  
Desarrollo Económico Local  
(DEL)

Nombre\_Completo: Ricardo Espinoza

Cargo\_Directivo: Coordinador

Tel\_Fijo:

Celular: 8837 7351

Correo\_electrónico: ricardoe@cdemipymegf.org

Usuario\_Face\_Book:

Nombre\_usuario\_Twitter: No Tiene

[More info](#)



Search...



Choluluteca

Choluluteca

Cho

Choluluteca

Ch

## Mapeo de Actores Clave

Mancomunidad Trinacional del  
Golfo de Fonseca **MUGOLFO**

Razón\_Social: Mesa sectorial de Ambiente  
Gestión de Riesgo y  
Adaptación al Cambio  
Climático

Nombre\_Completo: Guillermo Pérez

Cargo\_Directivo: Coordinador

Tel\_Fijo:

Celular: 9664 1365

Correo\_electrónico: memox01121964@yahoo.es

Usuario\_Face\_Book: memox01121964@yahoo.es

Nombre\_usuario\_Twitter: No Tiene

[More info](#)

Choluluteca

Ch





Unión Europea



Provincia di Lecce



REGIONE PUGLIA



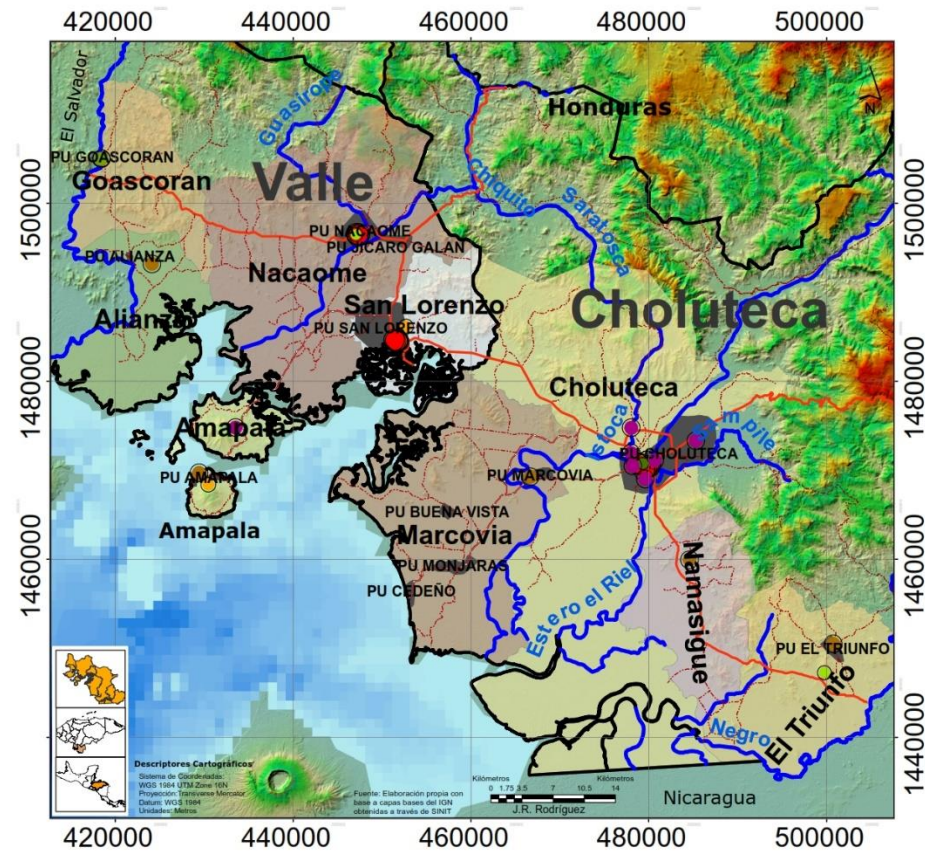
ARPA PUGLIA



MEDINA

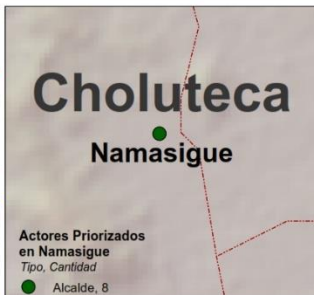
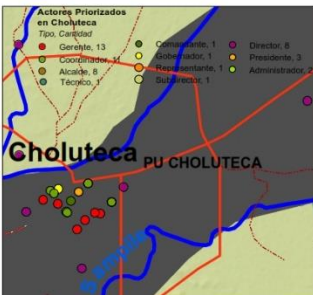
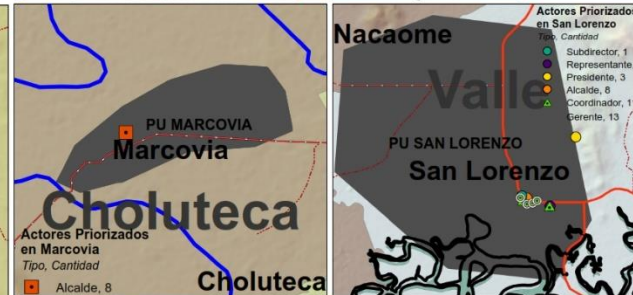


MUGOLFO



# Cantidad de Actores de Acuerdo a Influencia en el Territorio

Mancomunidad de los Municipios del Golfo de Fonseca



Mancomunidad de Municipios del Golfo de Fonseca (MUGOLFO)



Unión Europea



Provincia di Lecce



REGIONE PUGLIA



ARPA PUGLIA



MEDINA



MUGOLFO





Unión Europea



Provincia di Lecce



REGIONE PUGLIA



ARPA PUGLIA



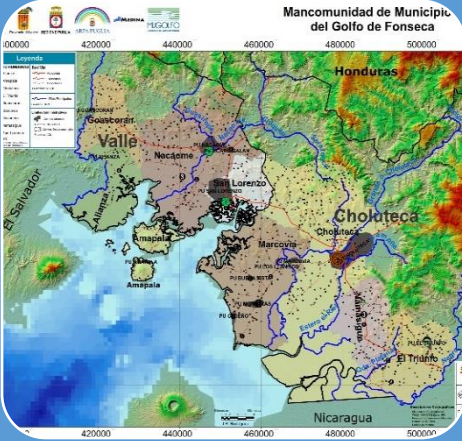
# CARACTERIZACIÓN

## Municipios Golfo de Fonseca Honduras





# Caracterización – MUGOLFO Honduras



## Área del Golfo de Fonseca

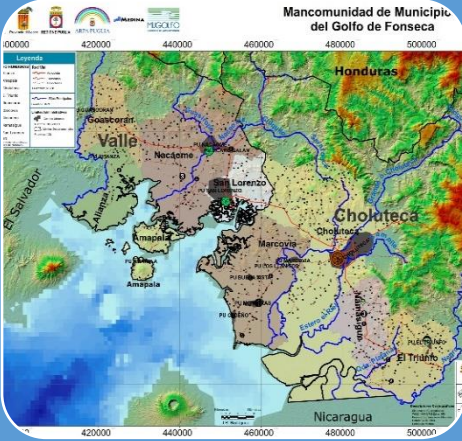
- El Golfo de Fonseca, se ubica en las costas del océano pacífico de Centroamérica, entre El Salvador, Honduras y Nicaragua.
- Su área marítima mide 2.010 kilómetros cuadrados e incluye 33 islas, de las cuales 25 pertenecientes a Honduras y 13 a El Salvador.
- El Golfo de Fonseca es delimitado por 637.3 kms. de costa, de los cuales 250.96 pertenecen a Honduras (**39.37%**), 261.84 a Nicaragua (41.09%) y 124.5 a El Salvador (19.54%).

## Área Geográfica

- Siguiendo la línea de costa:
  - Honduras 122.46 kilómetros,
  - Nicaragua con 72.84 kilómetros, y
  - El Salvador 48.82 kilómetros.
- En la zona circundante del Golfo de Fonseca, se ubican los departamentos:
  - La Unión, en El Salvador;
  - Choluteca y Valle, en Honduras;
  - Chinandega, en Nicaragua.



# Caracterización – MUGOLFO Honduras



## Área del Golfo de Fonseca

- El Golfo de Fonseca, se ubica en las costas del océano pacífico de Centroamérica, entre El Salvador, Honduras y Nicaragua.
- Su área marítima mide 2.010 kilómetros cuadrados e incluye 33 islas, de las cuales 25 pertenecientes a Honduras y 13 a El Salvador.
- El Golfo de Fonseca es delimitado por 637.3 kms. de costa, de los cuales 250.96 pertenecen a Honduras (**39.37%**), 261.84 a Nicaragua (41.09%) y 124.5 a El Salvador (19.54%).

## Importancia del Golfo de Fonseca

- Elevada biodiversidad. Posee la mayor extensión de manglares de la costa pacífica CA y de los hábitat de las cuencas hidrográficas de algunos de los ríos más importantes del istmo.
- El 50% del Golfo forma parte del Corredor Biológico Mesoamericano.



# Caracterización – MUGOLFO Honduras

## Por qué este proyecto

- La implementación en el área del Golfo de Fonseca de un sistema de gestión territorial representa la única solución viable para enfrentar con una visión global los retos de la conservación y aprovechamiento sostenible de los recursos naturales en un territorio ecológicamente complejo y bajo la jurisdicción de tres diferentes naciones.

## Qué se espera?

- Convertir la Región del Golfo de Fonseca en una zona con un plan de Ordenación del Territorio bajo un esquema ambiental y de desarrollo sostenible y seguridad, a través del soporte técnico a los municipios hondureños, coadyuvando con una planificación territorial en coherencia con los procesos de integración centroamericanos.

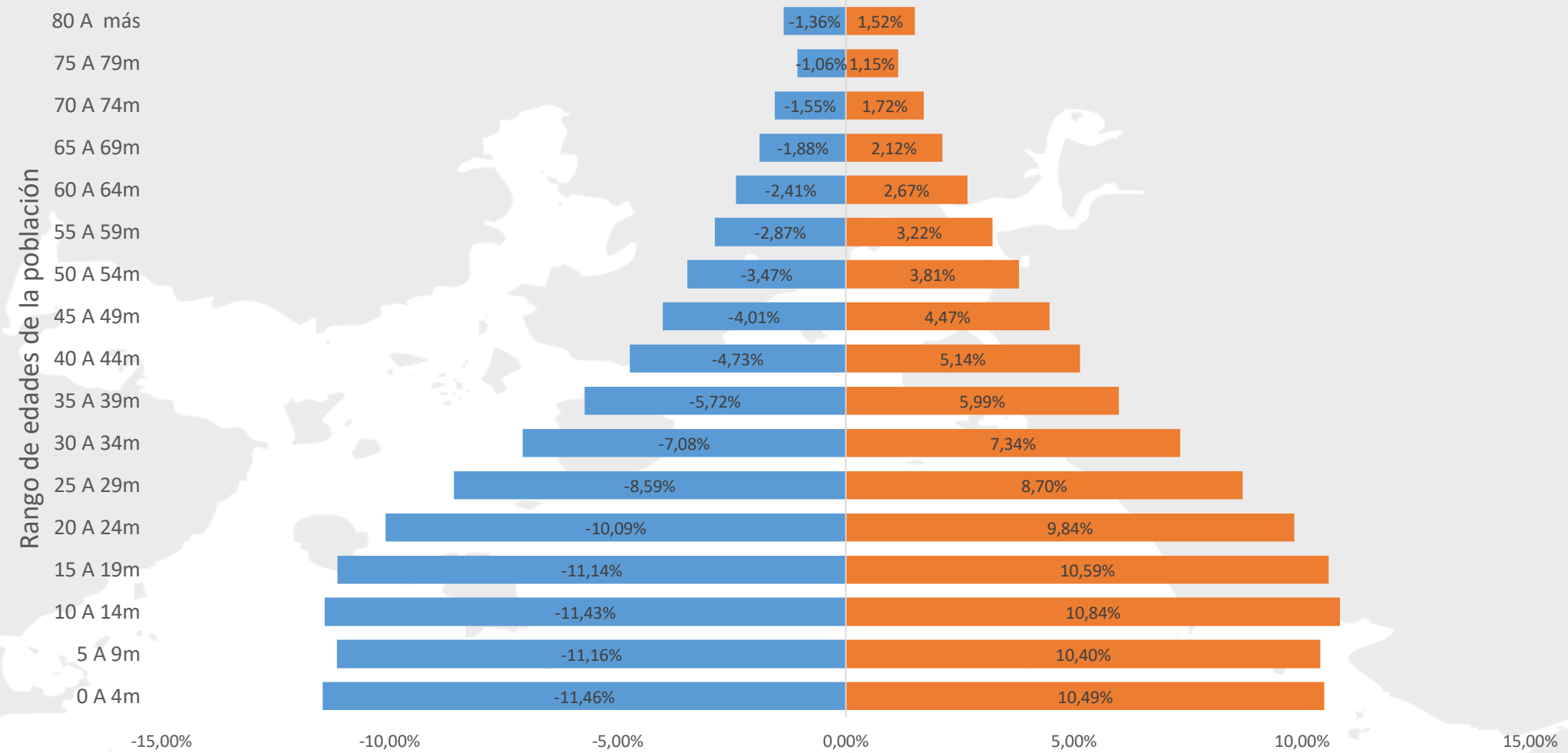




# Datos Generales del Territorio

Region geografica	Area costero-marina del Golfo de Fonseca
Superficie (Km <sup>2</sup> )	3,312.6
Población Proyectada al 2015 (año base)	372,918
N° de Aldeas	123.0
Departamentos	Choluteca y Valle
N° de Asentamientos	1,254.0
Densidad (Hab/Km2)	145.28
Ciudad Intermedia	Choluteca

# Pirámide Poblacional MUGOLFO - HONDURAS 2015

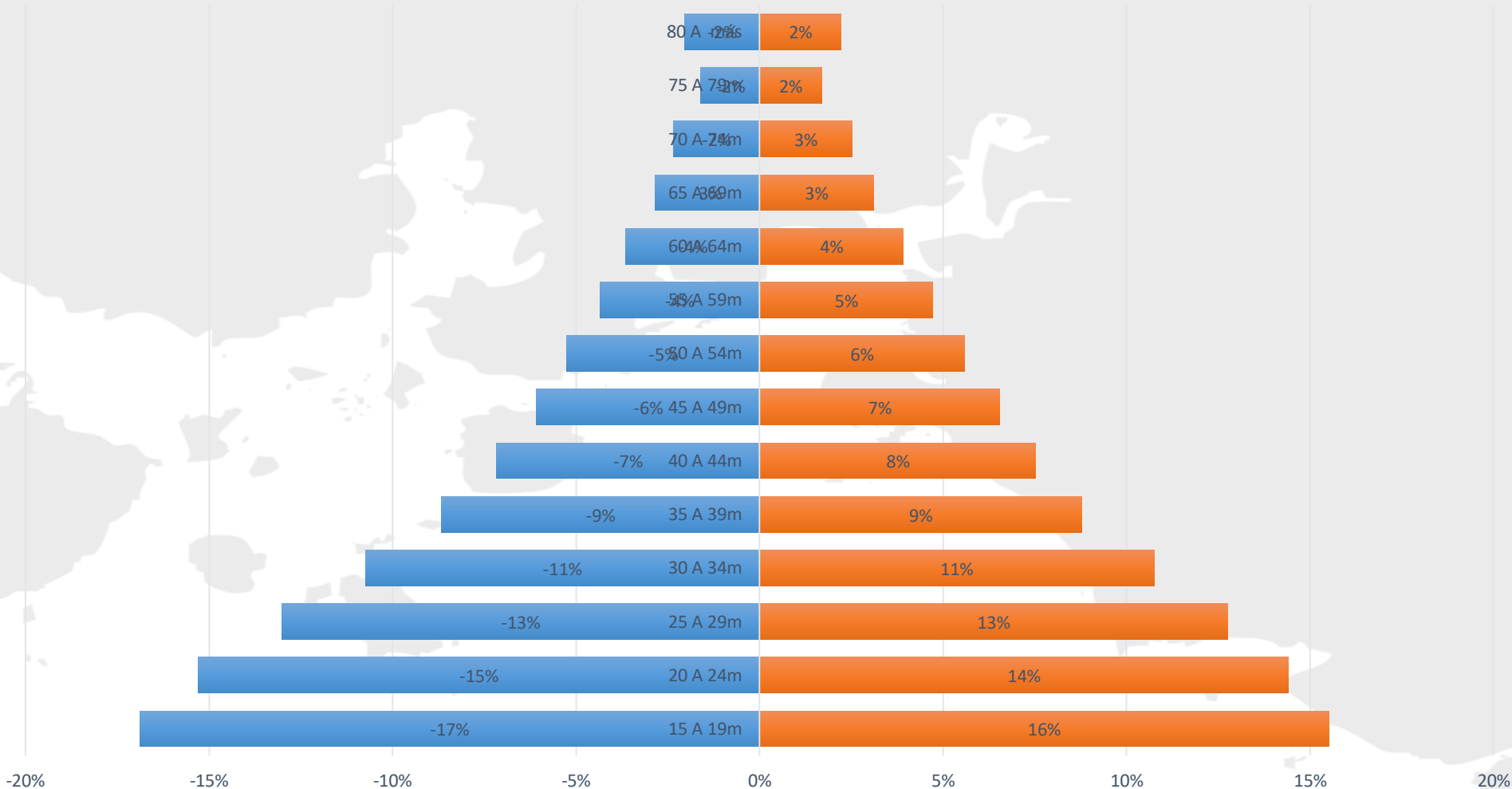


	0 A 4m	5 A 9m	10 A 14m	15 A 19m	20 A 24m	25 A 29m	30 A 34m	35 A 39m	40 A 44m	45 A 49m	50 A 54m	55 A 59m	60 A 64m	65 A 69m	70 A 74m	75 A 79m	80 A más
Hombres	-11,46%	-11,16%	-11,43%	-11,14%	-10,09%	-8,59%	-7,08%	-5,72%	-4,73%	-4,01%	-3,47%	-2,87%	-2,41%	-1,88%	-1,55%	-1,06%	-1,36%
Mujeres	10,49%	10,40%	10,84%	10,59%	9,84%	8,70%	7,34%	5,99%	5,14%	4,47%	3,81%	3,22%	2,67%	2,12%	1,72%	1,15%	1,52%

■ Hombres ■ Mujeres

# Población Económicamente Activa (PEA), 2015

Rango de Edades de la PEA



	15 A 19m	20 A 24m	25 A 29m	30 A 34m	35 A 39m	40 A 44m	45 A 49m	50 A 54m	55 A 59m	60 A 64m	65 A 69m	70 A 74m	75 A 79m	80 A más
Hombres	-17%	-15%	-13%	-11%	-9%	-7%	-6%	-5%	-4%	-4%	-3%	-2%	-2%	-2%
Mujeres	16%	14%	13%	11%	9%	8%	7%	6%	5%	4%	3%	3%	2%	2%

Hombres Mujeres



